

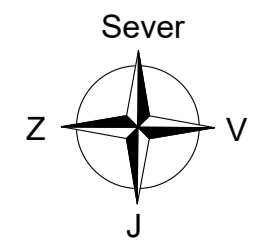




- LEGENDA:**
-  Meja območja podrobnega načrta (OPPN)
  -  Digitalni katastrski načrt (DKN)



GKN Driveline Slovenija d. o. o., Rudniška cesta 20, 3214 Zreče	
izpolnilnik 1:	Avtoprevoznik in zemeljska dela – Kovač Jože s. p., Dobrova 62, 3214 Zreče
izpolnilnik 2:	Občina Zreče, Cesta na Roglo 13b, 3214 Zreče
izpolnilnik 3:	Savaprojekt, d.d., Cesta krških žrtev 59, 8270 Krško
izpolnilnik 4:	OBČINSKI PODROBNI PROSTORSKI NAČRT SPODNJA INDUSTRIJSKA CONA ZREČE
OPN:	D. Pirč, univ.dipl.inž.krajin. KA-1562
SP:	S. Umek, Teh. dipl.inž.grad.
izpolnilnik 5:	SITUACIJA OBSTOJEČEGA STANJA S KATASTROM
izpolnilnik 6:	OSNUTEK
datum:	1. nov. 2020
merilo:	1:1000
ID Pika:	1310
št. grafirnega nabora:	B1